

Data: 14/12/2011 - n. 144/890 - Richiedente: BGLPRI57D22D969W

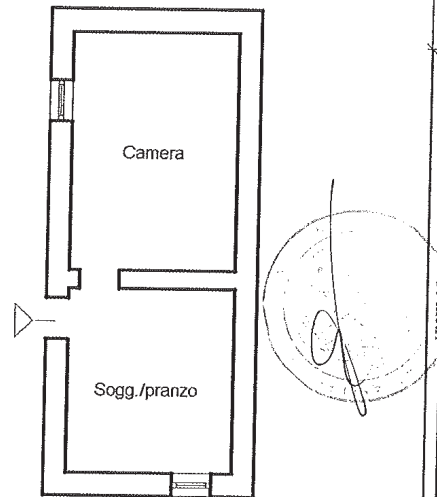
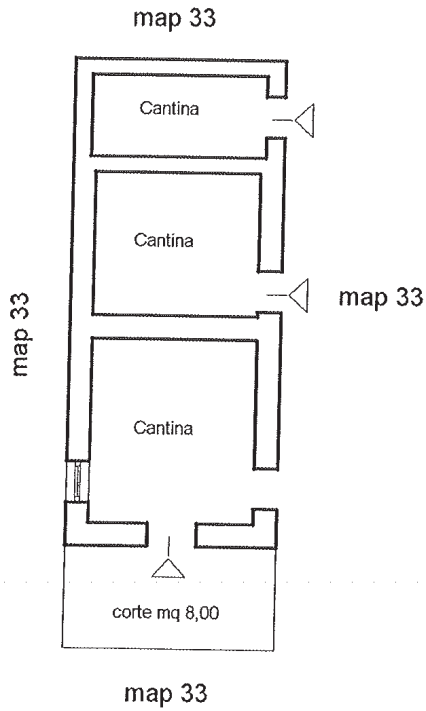
Agenzia del Territorio CATASTO FABBRICATI Ufficio Provinciale di La Spezia	Dichiarazione protocollo n. SP0208680 del 17/11/2011	
	Planimetria di u.i.u. in Comune di La Spezia	
	Via Rigazzara	civ. 60
Identificativi Catastali:	Compilata da: Corbani Alberto	
Sezione:	Iscritto all'albo: Geometri	
Foglio: 52	Prov. La Spezia	
Particella: 1005	N. 00941	
Subalterno:		

Scheda n. 1 Scala 1:100

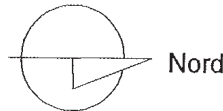
Allegato *D/31* all'atto
N° *15319* Repertorio
N° *6787* Accolta

PIANO TERRA
hmed:2.10m

PIANO PRIMO
hmed:2.85m



Bolho
Franco



na planimetria in atti

Data: 14/12/2011 - n. T447890 - Richiedente: BGLPRI57D22D969W

e schede: 1 - Formato di acquisizione: A4(210x297) - Formato stampa richiesto: A4(210x297)