

Agenzia delle Entrate
CATASTO FABBRICATI
Ufficio provinciale di
Imperia

Scala 1: 500

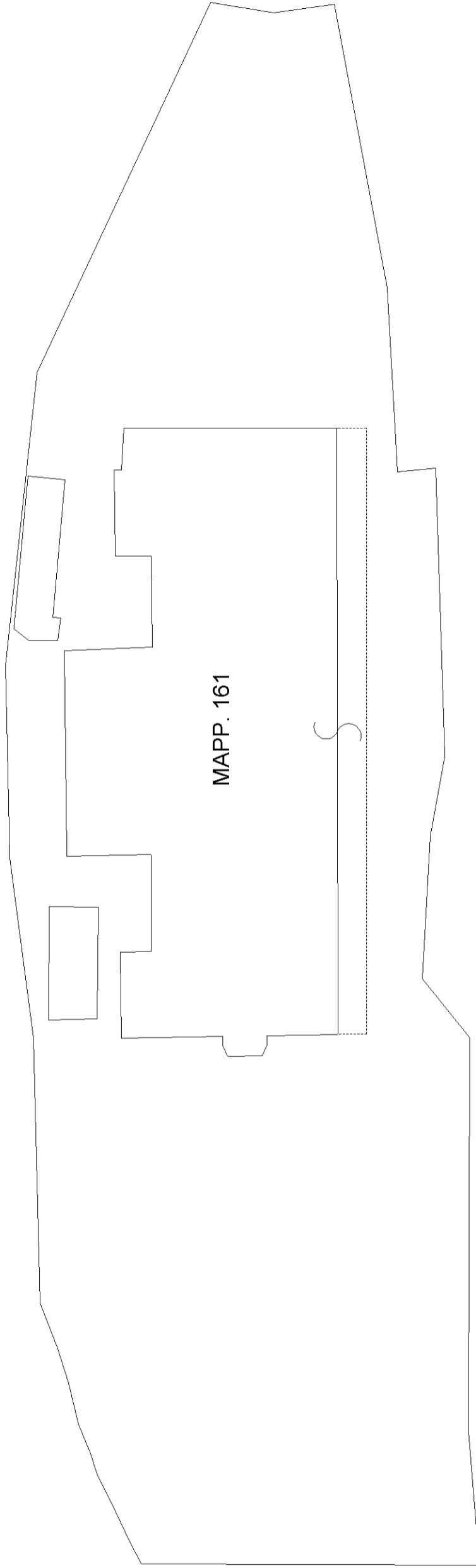
Dichiarazione protocollo n. IM0006311 del 26/01/2018
Planimetria di u.i.u. in Comune di Costarainera
Via Aurelia

civ. SNC

Identificativi Catastali:
Sezione:
Foglio: 6
Particella: 161
Subalterno:

Compilata da:
Aiello Enrico
Iscritto all'albo:
Geometra Dipendente Pubblico
Prov. N.

ESTRATTO DI MAPPA



FERROVIA GENOVA VENTIMIGLIA

Tavola n.ro 1 di n.ro 7 tavole

Agenzia delle Entrate
CATASTO FABBRICATI
Ufficio provinciale di
Imperia

Dichiarazione protocollo n. IM0006311 del 26/01/2018
Planimetria di u.i.u. in Comune di Costarainera
Via Aurelia

civ. SNC

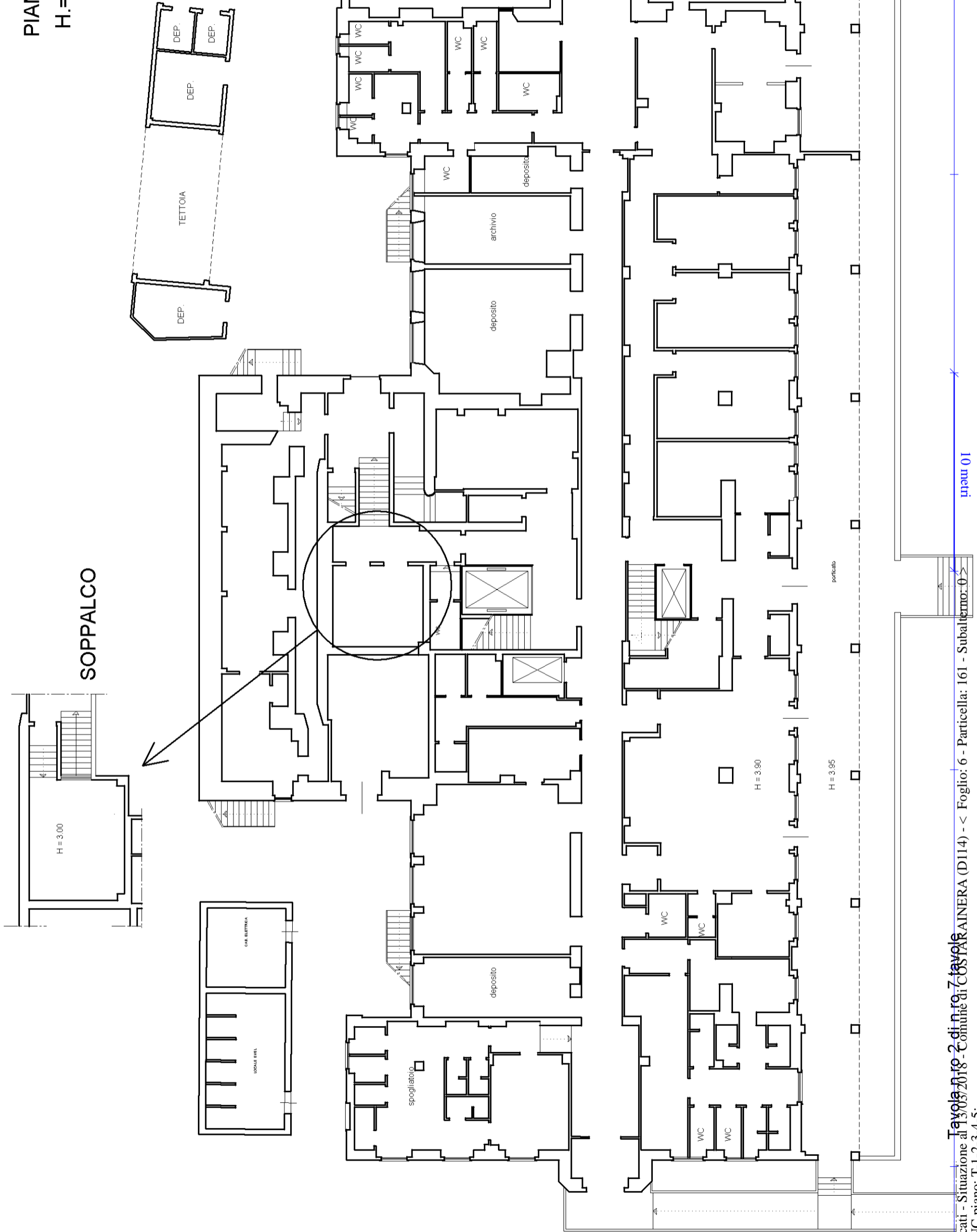
Identificativi Catastali:
Sezione: 6
Foglio: 6
Particella: 161
Subalterno:

Compilata da:
Aiello Enrico
Iscritto all'albo:
Geometra Dipendente Pubblico
Prov. N.

Scala 1: 200

n.2

PIANO TERRA
H.= 4,24 MT



inquad 01

Catasto dei Fabbricati - Situazione al 13/03/2018 - Comune di COSTARAINERA (D114) - Foglio: 6 - Particella: 161 - Subalterno: 0
VIA AURELIA SNC piano: T-1-2-3-4-5;

Agenzia delle Entrate
CATASTO FABBRICATI
Ufficio provinciale di
Imperia

Dichiarazione protocollo n. IM0006311 del 26/01/2018
Planimetria di u.i.u. in Comune di Costarainera
Via Aurelia

civ. SNC

Identificativi Catastali:
Sezione: 6
Foglio: 6
Particella: 161
Subalterno:

Compilata da:
Aiello Enrico
Iscritto all'albo:
Geometra Dipendente Pubblico
Prov. N.

Scala 1: 200

n. 3

PIANO PRIMO
H.= 4,10 MT

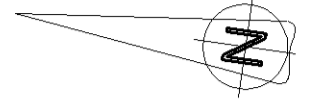
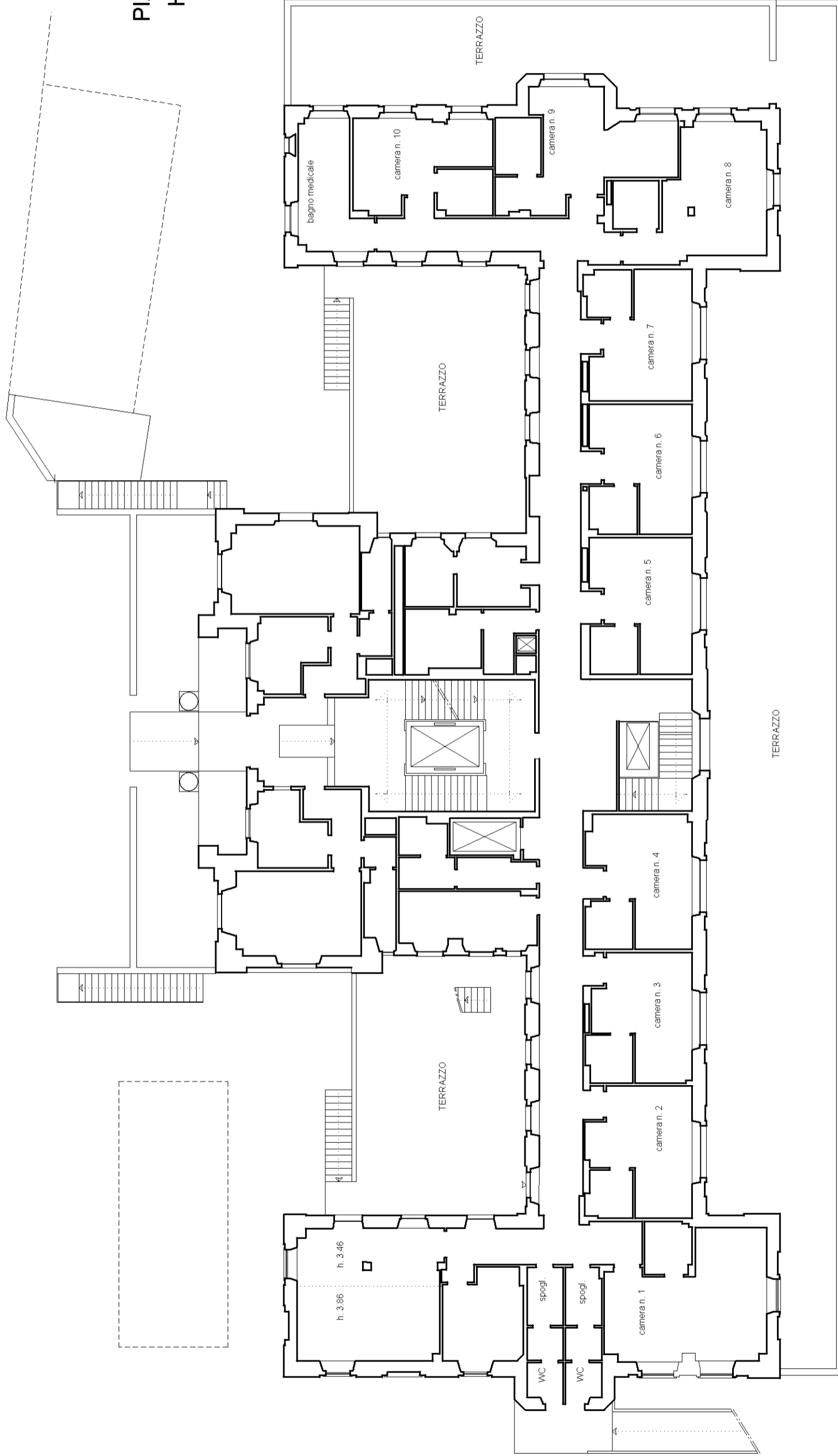


Tavola n.ro 3 di n.ro 7 tavole

Agenzia delle Entrate
CATASTO FABBRICATI
Ufficio provinciale di
Imperia

Dichiarazione protocollo n. IM0006311 del 26/01/2018
Planimetria di u.i.u. in Comune di Costarainera
Via Aurelia

Scala 1: 200

n. 4

Identificativi Catastali:
Sezione: 6
Foglio: 6
Particella: 161
Subalterno:

Compilata da:
Aiello Enrico
Iscritto all'albo:
Geometra Dipendente Pubblico
Prov. N.

civ. SNC

PIANO SECONDO
H. = 4,04 MT

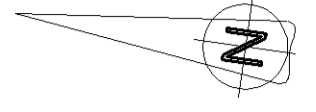
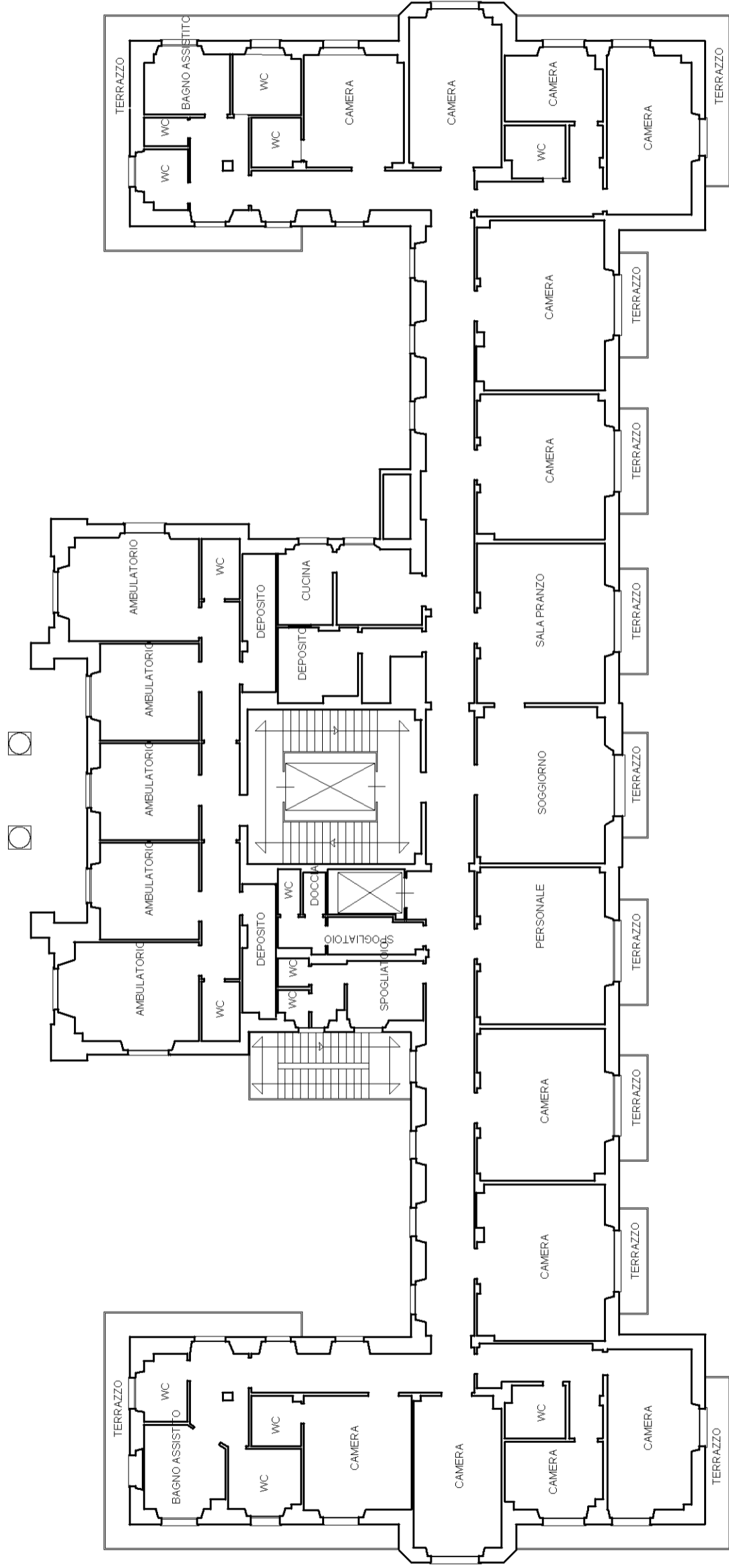


Tavola n.ro 4 di n.ro 7 tavole

Agenzia delle Entrate
CATASTO FABBRICATI
Ufficio provinciale di
Imperia

Scala 1: 200

Dichiarazione protocollo n. IM0006311 del 26/01/2018
Planimetria di u.i.u. in Comune di Costarainera
Via Aurelia

civ. SNC

Identificativi Catastali:
Sezione: Foglio: 6
Particella: 161
Subalterno:

Compilata da:
Aiello Enrico
Iscritto all'albo:
Geometra Dipendente Pubblico
Prov. N.

PIANO TERZO
H. = 4,04 MT

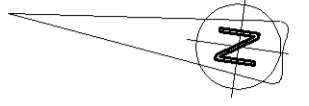
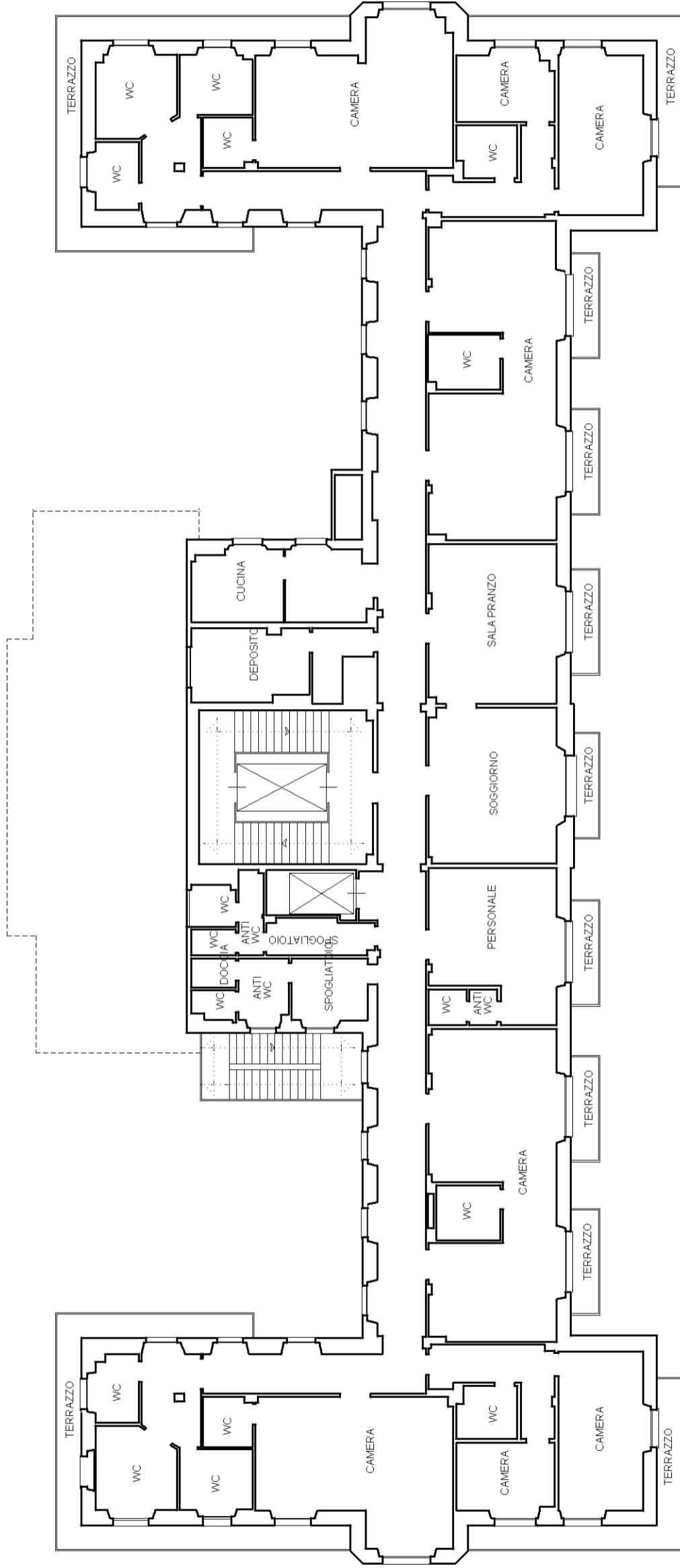


Tavola n.ro 5 di n.ro 7 tavole

Agenzia delle Entrate
CATASTO FABBRICATI
Ufficio provinciale di
Imperia

Scala 1: 200

n. 6

Dichiarazione protocollo n. IM0006311 del 26/01/2018
Planimetria di u.i.u. in Comune di Costarainera
Via Aurelia

civ. SNC

Identificativi Catastali:
Sezione: 6
Foglio: 6
Particella: 161
Subalterno:

Compilata da:
Aiello Enrico
Iscritto all'albo:
Geometra Dipendente Pubblico
Prov. N.

PIANO QUARTO
H. = 4,04 MT

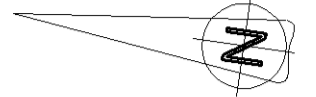
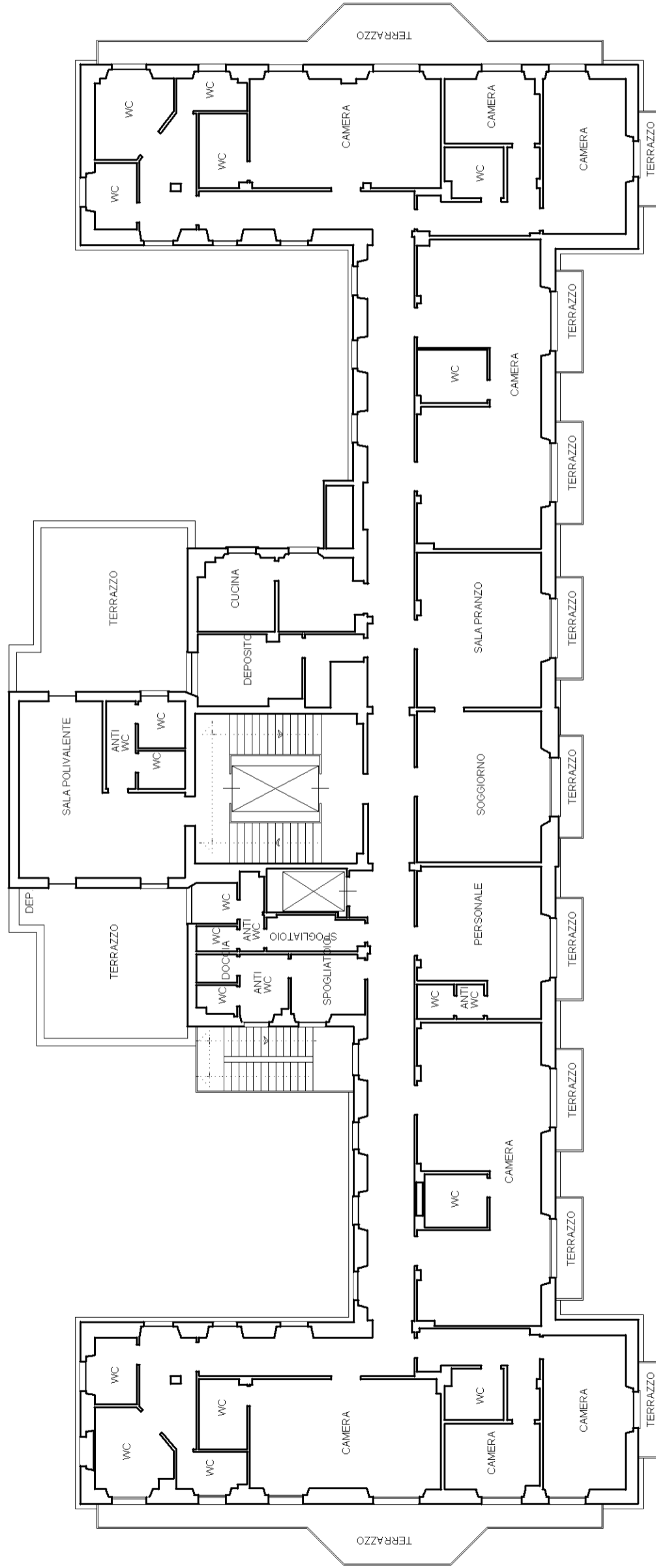


Tavola n.ro 6 di n.ro 7 tavole

Agenzia delle Entrate
CATASTO FABBRICATI
Ufficio provinciale di
Imperia

Dichiarazione protocollo n. IM0006311 del 26/01/2018
Planimetria di u.i.u. in Comune di Costarainera
Via Aurelia

civ. SNC

Compilata da:
Aiello Enrico
Iscritto all'albo:
Geometra Dipendente Pubblico
Prov. N.

Identificativi Catastali:
Sezione:
Foglio: 6
Particella: 161
Subalterno:

Scala 1: 200

PIANO QUINTO

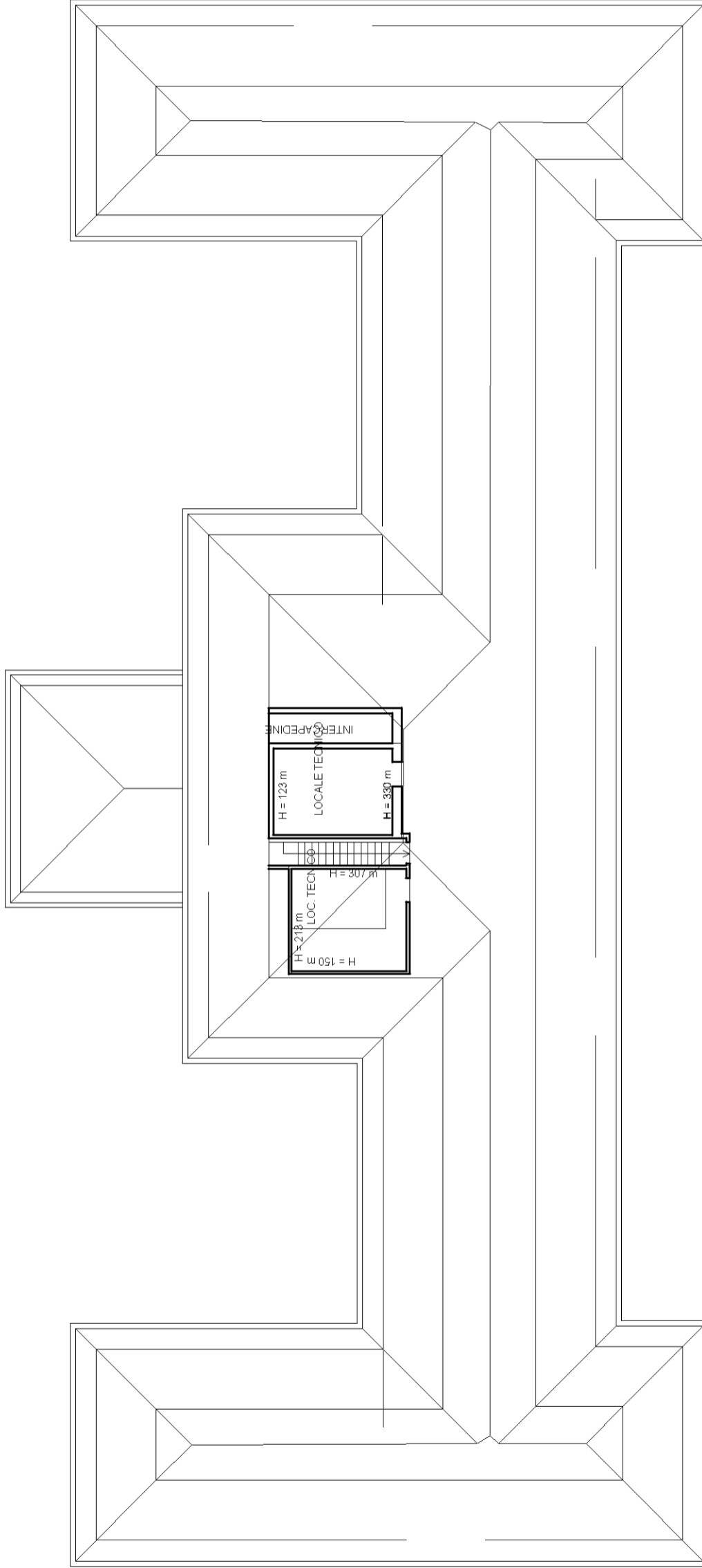


Tavola n.ro 7 di n.ro 7 tavole